

Mokřad „M 1“ v k. ú. Měšín

k.ú. Měšín , p.č. 1102



DOKLADOVÁ ČÁST

Laboratorní výsledky

odběratel: **Ing. Sobotka**
datum: **23. duben 2024**

vzorek : **Mokřady M1 a M2 v k. ú. Měšín**
Vz.1
k.ú. Měšín, pozemek p.č. 1102

zrno (mm)	Vz.1 (propad (%))
2	100,00
1	99,29
0,500	97,04
0,250	93,81
0,125	89,95
0,063	86,07
0,050	84,56
0,0300	72,31
0,0230	64,74
0,0140	51,22
0,0084	40,28
0,0050	31,99
0,0032	26,98
0,0020	22,65

vlhkost vzorku % 24,62
mez tekutosti % 36
mez plasticity% 21
index plasticity 15
stupeň konzistence 0,76
zdán.měrná hmotnost kg/m³ 2725
ČSN 73 1001 část.<60 F
ČSN 73 1001 dle plasticity CI

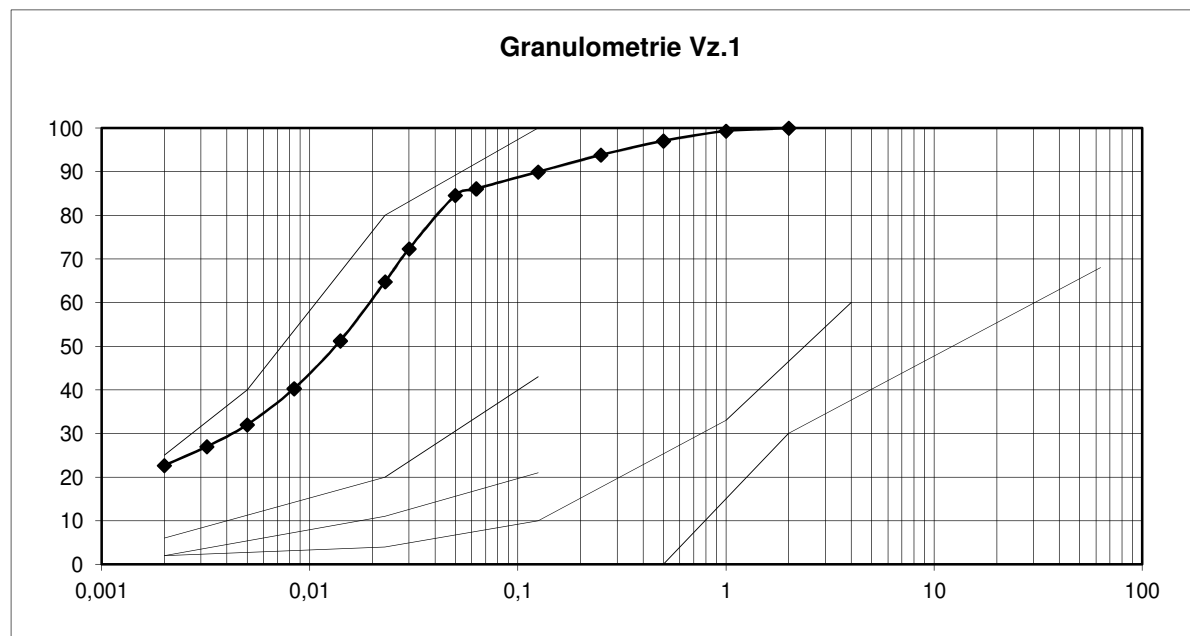
Zařazení dle ČSN 73 1001 / ČSN 73 6133, příl. A
F6 CI jíl se střední plasticitou

Zařazení dle ČSN EN ISO 14688-2:2005
siCl

Metodika laboratorních zkoušek zemin

Stanovení vlhkosti
Stanovení zdánlivé hustoty pevných částic
Stanovení zrnitosti
Stanovení meze tekutosti a meze plasticity

ČSN EN ISO 17892-1
ČSN EN ISO 17892-3
ČSN EN ISO 17892-4
ČSN EN ISO 17892-12



V Brně dne: 23. duben 2024

Ing. Karel Zábrodský

laboratorní a technologické práce
Merhautova 1014/144
633 00 Brno
602 732 068

laboratorní a technologické práce

+420602732068

Ing. Karel Zábrodský
Merhautova 144
613 00 Brno

DIC: CZ530112209
IČO: 13420186

Laboratorní výsledky

odběratel: **Ing. Sobotka**
datum: **23. duben 2024**

vzorek : **Mokřady M1 a M2 v k. ú. Měšín**
Vz.2
k.ú. Měšín, pozemek p.č. 1029

zrno	Vz.2
(mm)	(propad (%))
32	100,00
16	97,93
8	95,86
4	93,68
2	90,55
1	84,62
0,500	76,41
0,250	69,24
0,125	63,41
0,063	58,80
0,050	56,53
0,0300	48,23
0,0230	44,05
0,0140	35,87
0,0084	29,42
0,0050	22,87
0,0032	18,27
0,0020	14,65

vlhkost vzorku % 37,94
mez tekutosti % 43
mez plasticity% 25
index plasticity 18
stupeň konzistence 0,28
zdán.měrná hmotnost kg/m³ 2649
ČSN 73 1001 část.<60 FS
ČSN 73 1001 dle plasticity CI

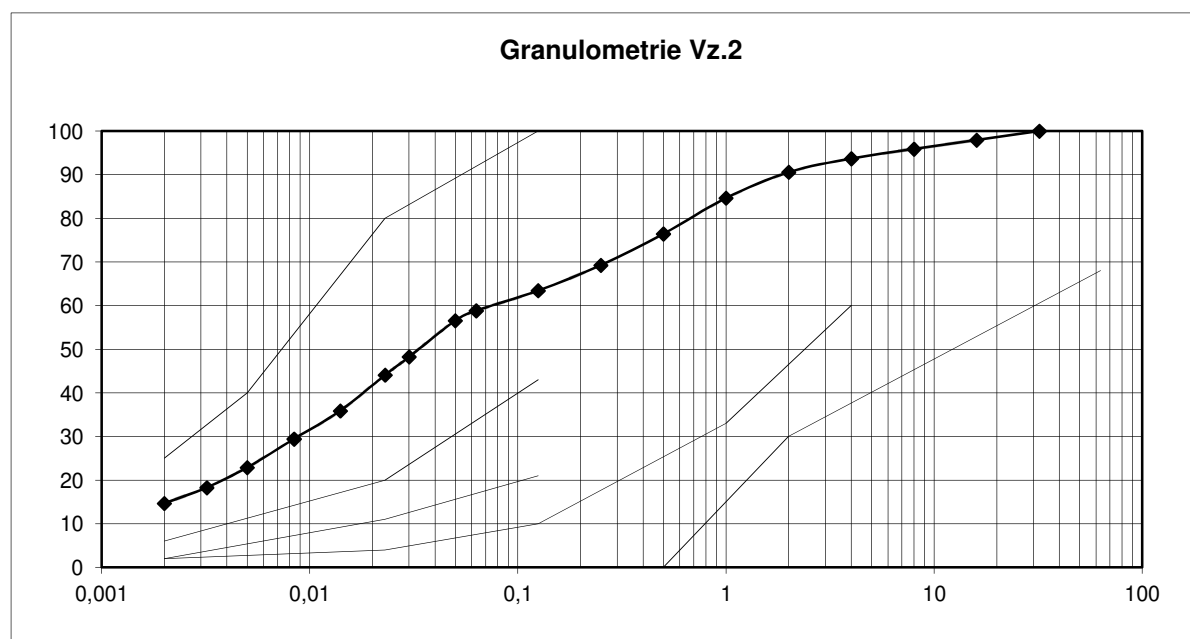
Zařazení dle ČSN 73 1001 / ČSN 73 6133, příl. A
F4 CS jíl písčitý

Zařazení dle ČSN EN ISO 14688-2:2005
sasiCI

Metodika laboratorních zkoušek zemín

Stanovení vlhkosti
Stanovení zdánlivé hustoty pevných částic
Stanovení zrnitosti
Stanovení meze tekutosti a meze plasticity

ČSN EN ISO 17892-1
ČSN EN ISO 17892-3
ČSN EN ISO 17892-4
ČSN EN ISO 17892-12



V Brně dne: 23. duben 2024

Ing. Karel Zábrodský

laboratorní a technologické práce

Merhautova 144/144

602 00 Brno

602 732 068

laboratorní a technologické práce



+420602732068

Ing. Karel Zábrodský

Merhautova 144

613 00 Brno

DIC: CZ530112209

IČO: 13420186

Hodnocení dle ČSN 75 2410 "Malé vodní nádrže"

Odběratel: Ing. Tomáš Sobotka , Hradecká 518, 588 56 Telč
vodohospodářské a krajinotvorné projekty
www . RYB-KA . cz

Název akce:
Mokřady M1 a M2 v k. ú. Měšín

Zkoušené zeminy byly posouzeny dle normy ČSN 75 2410 - Malé vodní nádrže pro využití do konstrukce zemní hráze homogenní a nehomogenní.

Hodnocení dle ČSN 75 2410 - tab. č. 5 :

vzorek	znak skupiny	homogenní hráz	nehomogenní hráz	
			těsnicí část	stabilizační část
vz.1	ML	málo vhodná	vhodná	nevhodná
vz.2	MS	vhodná	vhodná	nevhodná

Vz.1 k.ú. Měšín, pozemek p.č. 1102
Vz.2 k.ú. Měšín, pozemek p.č. 1029

V Brně dne 23. dubna 2024

Ing. Karel Záborský

laboratorní a technologické práce

Merhautova 1014/144

613 00 Brno

6021732 068



U Mincovny 8, Jihlava | detašované pracoviště

Státní pozemkový úřad
Husinecká 1024/11a
130 00 Praha 3 - Žižkov

Váš dopis ze dne
SPU 030062/2024/
520201/šlejtrová
25.01.2024

č. j. / sp. zn. / UID
MMJ/OŽP/18728/2024
SZ-MMJ/OŽP/8985/2024
jihlvp24v00bdd

vyřizuje / telefon
Ing. Pípová / 565 593 351
andrea.pipova@jihlava-city.cz

Jihlava
16.02.2024

Souhlas s umístěním stavby v ochranném pásmu lesa

Magistrát města Jihlavy, odbor životního prostředí jako příslušný orgán státní správy lesů, podle ustanovení § 48 odst. 2 písm. c) zákona č. 289/1995 Sb., o lesích a o změně a doplnění některých předpisů (lesní zákon), ve znění pozdějších předpisů (dále jen „lesní zákon“), vydává na základě žádosti, kterou podal Státní pozemkový úřad, se sídlem Husinecká 1024/11a, 130 00 Praha 3 - Žižkov, IČO: 01312774, podle ustanovení § 149 odst. 1, zákona č. 500/2004 Sb., správní řád, ve znění pozdějších předpisů (dále jen „správní řád“), toto

ZÁVAZNÉ STANOVISKO

Magistrát města Jihlavy podle ustanovení § 14 odst. 2 lesního zákona souhlasí s umístěním stavby do 50 m od okraje lesa pro stavbu „Žádost o vyjádření k připravované projektové dokumentaci - Realizace mokřadu M1 a M2 v k.ú. Měšín“, která se má realizovat v k.ú. Měšín, p.č. 1102, 1029, do 50 m od lesního pozemku p.č. 1108 v k.ú. Měšín.

Souhlas se uděluje za těchto podmínek:

- záměr bude realizován dle předloženého zákresu v mapě katastru nemovitostí,
- stavební a výkopový materiál nebude ukládán na pozemcích určených k plnění funkcí lesa ani na přechodnou dobu,
- při realizaci stavby nesmí dojít k žádnému poškození lesních pozemků ani porostů.

ODŮVODNĚNÍ

Podáním ze dne 25.01.2024 požádal Státní pozemkový úřad, se sídlem Husinecká 1024/11a, 130 00 Praha 3 – Žižkov, Magistrát města Jihlavy o souhlas s umístěním stavby „Žádost o vyjádření k připravované projektové dokumentaci - Realizace mokřadu M1 a M2 v k.ú. Měšín“ v ochranném pásmu lesa. Vzhledem k tomu, že vydání souhlasu podle § 14 odst. 2 lesního zákona není samostatným rozhodnutím ve správním řízení, ale jedná se o úkon učiněný Magistrátem města Jihlavy, jehož obsah je závazný pro výrokovou část rozhodnutí příslušného stavebního úřadu, vydává Magistrát města Jihlavy uvedený souhlas ve formě závazného stanoviska ve smyslu ustanovení § 149 správního řádu.

Situace na místě samém je správnímu orgánu dobře známa z předchozích šetření.

Navržená akce je podle ustanovení § 2 odst. 4, zákona č. 500/2004 Sb., v souladu s veřejným zájmem na zachování lesa. Žádost obsahovala všechny podklady nezbytné pro její posouzení. Na základě výše uvedených skutečností bylo rozhodnuto tak, jak je uvedeno ve výroku tohoto stanoviska.

POUČENÍ ÚČASTNÍKŮ

Závazné stanovisko nemá povahu samostatného správního rozhodnutí, nelze se proti němu odvolat, jeho obsah lze napadnout pouze v rámci odvolání podaného proti rozhodnutí ve věci samé (§ 149 správního řádu).

ELEKTRONICKY PODEPSÁNO

Ing. Libor Chromek v.r.

vedoucí oddělení lesního hospodářství a myslivosti

Rozdělovník:

- 1) Státní pozemkový úřad, Husinecká 1024/11a, 130 00 Praha 3 – Žižkov
- 2) MMJ – stavební úřad
- 3) MMJ - OŽP - SSL – spis

U Mincovny 8, Jihlava | detašované pracoviště

Státní pozemkový úřad
Krajský pozemkový úřad pro
Kraj Vysočina
Pobočka Jihlava
Fritzova 4260/4
586 01 Jihlava

číslo jednací
MMJ/OŽP/18730/2024
SZ-7032/2024/MMJ

vyřizuje / telefon
ing. Dásek/565 593 311
robert.dasek@jihlava-city.cz

Jihlava
9.2. 2024

**Věc: Stanovisko k připravované projektové dokumentaci - Realizace mokřadu M1
a M2 v k.ú. Měšín**

Magistrát města Jihlavy, odbor životního prostředí, jako věcně a místně příslušný orgán veřejné správy na úseku odpadového hospodářství, podle § 61 odst. 1 písm. c), zákona č. 128/2000 Sb., o obcích, v platném znění, § 126 písm. k) zákona č. 541/2020 Sb., o odpadech (dále jen „zákon o odpadech“) a podle § 11 odst. 1 zákona č. 500/2004 Sb., správní řád, v platném znění (dále jen „správní řád“), jste požádali o stanovisko **k připravované projektové dokumentaci – Realizace mokřadu M1 a M2 v k.ú. Měšín.**

Po zpracování a předložení projektové dokumentace vám bude vydáno Závazné stanovisko z hlediska zákona o odpadech určené i pro dotčené orgány státní správy.

Mgr. Bára Kolmanová
vedoucí oddělení odpadového hospodářství a ochrany ovzduší

Státní pozemkový úřad
Krajský pozemkový úřad pro Kraj
Vysočina
Pobočka Jihlava
Fritzova 4260/4
586 01 Jihlava

Váš dopis ze dne
25. 1. 2024

číslo jednací
MMJ/OŽP/18724/2024-JaM
SZ-MMJ/OŽP/10027/2024/2
jihlvp24v00c1z

vyřizuje / telefon
Ing. Jandová/565 593 342

Jihlava
19. 2. 2024

KPÚ v k.ú. Měšín – Realizace mokřadu M1 a M2 v k.ú. Měšín

- vyjádření orgánu ochrany přírody k připravované projektové dokumentaci k záměru

Magistrát města Jihlavy, odbor životního prostředí (dále jen „orgán ochrany přírody“) jako věcně a místně příslušný orgán ochrany přírody dle ust. § 77 zákona č. 114/1992 Sb., o ochraně přírody a krajiny, ve znění pozdějších předpisů, obdržel dne 25. 1. 2024 od Státního pozemkového úřadu, Pobočky Jihlava, Fritzova 4260/4, 586 01 Jihlava, žádost o vyjádření k připravované projektové dokumentaci k záměru „Realizace mokřadu M1 a M2 v k.ú. Měšín“, který byl navržen v plánu společných zařízení jako jeden z vodohospodářských opatření v rámci komplexní pozemkové úpravy v k.ú. Měšín. Plán společných opatření byl v KPÚ v předmětném katastrálním území schválen, KPÚ byla ukončena a k vyjádření orgánu ochrany přírody je předložena žádost k připravované projektové dokumentaci pro výše uvedený záměr ještě před zahájením výběrového řízení na zpracovatele projektové dokumentace.

Mokřady označené jako M1 a M2 jsou navrženy na pozemcích ve vlastnictví Obce Měšín:

- **mokřad M1 na pozemku p.č. 1102** na ploše o předpokládané výměře cca 0,55 ha
- **mokřad M2 na pozemku p.č. 1029** na ploše o předpokládané výměře 0,11 ha.

K předložené žádosti orgán ochrany přírody sděluje následující:

- o K plánu společných zařízení pro k.ú. Měšín vydal orgán ochrany přírody dne 2. 9. 2019 pod č.j. MMJ/OŽP/115310/2019-JaM vyjádření, v němž bylo k navrženým mokřadům (v plánu společných zařízení označených jako M_1 a M_2) uvedeno, že před rozpracováním záměru (projektové dokumentace) je nezbytné provést v jarním období přírodovědný průzkum a na jeho základě vyhodnotit vhodnost záměru a způsob jeho provedení.
- o Ve vyjádření k Aktualizaci plánu společných zařízení pro k.ú. Měšín ze dne 24. 2. 2021 č.j. MMJ/OŽP/17508/2021-JaM orgán ochrany přírody na výše uvedenou informaci upozornil.
- o Výše uvedené bylo potvrzeno také v Zápisu z jednání KoPÚ Měšín ze dne 24. 3. 2021 (zapsal Ing. Jan Štefl, SPÚ, Krajský pozemkový úřad pro Kraj Vysočina - Pobočka Jihlava).
- o Pokud Státní pozemkový úřad přírodovědný průzkum nezadal a nedisponuje jeho výstupy, je třeba průzkum provést v jarním období letošního roku (cca od poloviny května do července). Požadovaný průzkum může zajistit orgán ochrany přírody a na jeho základě bude kontaktovat Státní pozemkový úřad - Pobočku Jihlava za účelem seznámení s výsledky průzkumu, a pokud bude provedení úpravy hydrického režimu z hlediska zájmů ochrany přírody na předmětných pozemcích vhodné, bude návrh řešení projednán se SPÚ a projektantem plánovaných opatření v rámci zahájení přípravy projektové dokumentace.

Mgr. Olga Dvořáková
vedoucí oddělení ochrany přírody a krajiny, ZPF

U Mincovny 8, 586 01 Jihlava / detašované pracoviště

Státní pozemkový úřad
IČO: 01312774
Krajský pozemkový úřad pro Kraj
Vysočina
Pobočka Jihlava
Fritzova 4260/4
586 01 Jihlava

Váš dopis ze dne
24.01.2024

číslo jednací
MMJ/OŽP/18727/2024-DJa
SZ-MMJ/OŽP/12382/2024/2
jihlvp24v00ec5

vyřizuje / telefon
Ing. et Ing. Dohnalová/3320
jana.dohnalova@jihlava-city.cz

Jihlava
22.02.2024

Věc: Žádost k vyjádření k připravované projektové dokumentaci - Realizace mokřadu M1 a M2 v k.ú. Měšín

Magistrát města Jihlavy, odbor životního prostředí jako příslušný vodoprávní úřad na podkladě vaší žádosti ze dne 24.01.2024, o vyjádření před zahájením výběrového řízení na zpracovatele projektové dokumentace pro mokřad M1 a M2 v k.ú. Měšín. V rámci komplexní pozemkové úpravy, byly ve schváleném plánu společných zařízení navrženy dva mokřady. Mokřad M1 je navržen na pozemku p.č. 1102 k.ú. Měšín, jde o lokalitu, která leží severozápadně od intravilánu obce u cesty VC2. Jde o mírně podmáčenou travnatou plochu o velikosti 0,55 ha. Mokřad M2 je navržen na pozemku p.č. 1029 k.ú. Měšín, jde o lokalitu, která leží jižně v blízkosti intravilánu. Jedná se o podmáčenou, zarostlou plochu v intravilánu o výměře 0,11 ha. Vlastníkem pozemků, na kterých budou mokřady, je Obec Měšín, Měšín č.p. 23, 586 01 Jihlava, IČO:00543721.

Mokřad M1 je navržen na pozemku p.č. 1102 k.ú. Měšín a mokřad M2 je navržen na pozemku p.č. 1029 k.ú. Měšín.

V daném místě realizace, mokřadu M1 a M2, které jsou navrženy na pozemcích p.č. 1102 a 1029 k.ú. Měšín se nenachází žádné záplavové území, ani se zde nenachází pásmo hygienické ochrany vodního zdroje.

Vodoprávní úřad s připravovanou projektovou dokumentací pro mokřady v katastrálním území Měšín

souhlasí

K žádosti byla předložena přehledná mapa plánu společných zařízení a přehledná mapa plánu společných zařízení.

Ing. et Ing. Jana Dohnalová v.r.
vedoucí oddělení vodního hospodářství



POVODÍ VLTAVY

Povodí Vltavy, státní podnik
závod Dolní Vltava
Grafická 36
150 21 Praha 5

TEL.: 257 099 111
FAX: 257 313 522

BANKOVNÍ SPOJENÍ:
KOMERČNÍ BANKA, a.s. PRAHA 5
č.ú.: 31632051/0100



Elektronicky podepsáno
Ing. Jiří Friedel
Datum: 22.02.2024 11:18:53

**Státní pozemkový úřad
KPÚ pro Kraj Vysočina
Pobočka Jihlava
Fritzova 4260/4
586 01 Jihlava**

VÁŠ DOPIS ZNAČKY/ ZE DNE
SPU 030062/2024/520201/šlejtrová

NAŠE ZNAČKA
PVL-6595/2024

VYŘIZUJE/ LINKA
Ing. Jan Koutný / 235

DATUM
21. 2. 2024

Vyjádření k připravované projektové dokumentaci – Realizace mokřadu M1 a M2 v katastrálním území Měšín

Dne 25. 1.2024 nám byla doručena žádost o vyjádření k připravované projektové dokumentaci na realizaci mokřadů M1 a M2 v katastrálním území Měšín. K Vaší žádosti sdělujeme následující.

Mokřady jsou navrženy na pozemcích parc. č. 1102 a parc. č. 1029 v k. ú. Měšín.

V místě plánovaného mokřadu M1 evidujeme vodní tok IDVT 10262357 a v místě plánovaného mokřadu M2 evidujeme vodní tok IDVT 10239401, ČHP 1-09-01-0540-0-00 ve správě Povodí Vltavy, státní podnik.

Neevidujeme zde záplavové území (ZÚ), stavbu, ani pozemky s právem hospodařit pro Povodí Vltavy, státní podnik.

Pozemek parc. č. 1103 v k. ú. Měšín, na kterém se nachází stavba opevnění vodního toku DVT – 00001833, evidujeme pod cestou vedoucí k mokřadu M1, ale stavba by se jí zřejmě neměla dotknout.

S umístěním tůň za správu toku souhlasíme za následujících podmínek a připomínek k připravované projektové dokumentaci stavby:

- další stupeň PD obsahující detaily stavby nám bude zaslán k vyjádření,
- stavbou nesmí dojít k ovlivnění odtokových poměrů vodního toku - nebude navyšován terén,
- tůně budou umístěny v takové vzdálenosti od horní břehové hrany, aby nedocházelo k ovlivnění vodního toku,
- v důsledku stavby nesmí docházet k podmáčení okolních pozemků,



Povodí Vltavy, státní podnik - zápis v obchodním rejstříku: Městský soud v Praze, oddíl A, vložka 43594

Obchodní firma: Povodí Vltavy, státní podnik
Sídlo: Holečkova 3178/8, Smíchov, 150 00 Praha 5

IČO: 70889953
DIČ: CZ70889953

- vytěžený materiál nebude ukládán v místech, kde by mohlo docházet k jeho splavování do koryta toku,
- pro stavbu bude vypracován jednoduchý Havarijný a Povodňový plán,
- Povodí Vltavy, státní podnik, nenese odpovědnost za škody na vodním díle způsobené chodem velkých vod a ledů.

S pozdravem

Ing. Jiří Friedel
ředitel závodu Dolní Vltava

VYJÁDŘENÍ O POLOZE SÍTĚ ELEKTRONICKÝCH KOMUNIKACÍ
společnosti CETIN a.s.
(„Vyjádření“)

A VŠEOBECNÉ PODMÍNKY OCHRANY SÍTĚ ELEKTRONICKÝCH KOMUNIKACÍ
společnosti CETIN a.s.
(„Všeobecné podmínky ochrany SEK“)

toto Vyjádření a Všeobecné podmínky ochrany SEK je vydané dle ustanovení § 101 zákona č. 127/2005 Sb., o elektronických komunikacích a o změně některých souvisejících zákonů, v platném znění („**Zákon o elektronických komunikacích**“), a dle příslušných ustanovení zákona č. 283/2021 Sb., stavební zákon, ve znění pozdějších předpisů („**Stavební zákon**“), a dle příslušných ustanovení zákona č. 89/2012 Sb., občanského zákoníku, v platném znění („**Občanský zákoník**“)

Číslo jednací: 286932/24

Číslo žádosti: 0124 807 037 („Žádost“)

Název akce („ Stavba “)	Mokřad M1 v k.ú. Měšín	
Důvod vydání Vyjádření („ Důvod vyjádření “)	Žádost o povolení záměru nebo odstranění stavby, zařízení nebo terénní úpravy dle Stavebního zákona	
Žadatel	Ing. Tomáš Sobotka, kontaktní osoba: Tomáš Sobotka, Hradecká 518, Telč, 58856	
Stavebník	Státní pozemkový úřad, Husinecká 1024/11a, Praha, 13000	
Zájmové území	Okres	Jihlava
	Obec	Měšín
	Kat. území / č. parcely	Měšín
Platnost Vyjádření	2. 10. 2026 („Den konce platnosti Vyjádření“)	

Žadatel Žádostí určil a vyznačil Zájmové území, jakož i určil Důvod Vyjádření.

Na základě určení a vyznačení Zájmového území Žadatelem a na základě určení Důvodu Vyjádření vydává společnost CETIN a.s. následující Vyjádření:

Nedojde ke střetu se sítí elektronických komunikací (dále jen „**SEK**“) společnosti **CETIN a.s.**

- (I) Na Žadatelem určeném a vyznačeném Zájmovém území se nevyskytuje SEK společnosti CETIN a.s.
- (II) Společnost CETIN a.s. **souhlasí, aby** Stavebník a/nebo Žadatel, je-li Stavebníkem v Zájmovém území vyznačeném v Žádosti, **provedl stavbu a/nebo činnosti** povolené příslušným správním rozhodnutím vydaným dle Stavebního zákona.
- (III) Stavebník nebo jím pověřená třetí osoba je povinen řídit se Všeobecnými podmínkami ochrany SEK, které jsou nedílnou součástí Vyjádření.

Vyjádření je platné pouze pro Zájmové území určené a vyznačené Žadatelem, jakož i pro Důvod Vyjádření stanovený a určený Žadatelem v Žádosti.

Vyjádření pozbývá platnosti i) v Den konce platnosti Vyjádření, ii) změnou rozsahu Zájmového území či změnou Důvodu Vyjádření uvedeného v Žádosti a/nebo iii) jakýmkoliv porušením kterékoliv povinnosti stanovené Všeobecnými podmínkami ochrany SEK, to vše v závislosti na tom, která ze skutečností rozhodná pro pozbytí platnosti Vyjádření nastane nejdříve.

Číslo jednací: 286932/24

Číslo žádosti: 0124 807 037

Společnost CETIN a.s. vydáním tohoto Vyjádření poskytla Žadateli pro Žadatelem určené a vyznačené Zájmové území veškeré informace o SEK dostupné společnosti CETIN a.s. ke dni podání Žádosti.

Ze strany společnosti CETIN a.s. může v některých případech docházet ke zpracování Vašich osobních údajů. Ke zpracování Vašich osobních údajů dochází vždy v souladu s platnými právními předpisy. Konkrétní zásady a podmínky zpracování osobních údajů společností CETIN a.s. jsou dostupné na stránce <https://www.cetin.cz/zasady-ochrany-osobnich-udaju>.

V případě dotazů k Vyjádření kontaktujte prosím asistenční linku 800 630 630.

Přílohami Vyjádření jsou:

- *Všeobecné podmínky ochrany SEK*
- *Situační výkres (obsahuje Zájmové území určené a vyznačené Žadatelem a výřezy účelové mapy SEK)*

Vyjádření vydala společnost **CETIN a.s.** dne: 2. 10. 2024.



CETIN a.s.
Českomoravská 2510/19, Libeň
190 00 Praha 9
DIČ: CZ04084063

102

VŠEOBECNÉ PODMÍNKY OCHRANY SÍTĚ ELEKTRONICKÝCH KOMUNIKACÍ společnosti CETIN a.s.**1. PLATNOST VŠEOBECNÝCH PODMÍNEK**

- i) Tyto Všeobecné podmínky ochrany sítě elektronických komunikací (dále jen „VPOSEK“) tvoří součást Vyjádření (jak je tento pojem definován níže v článku 2 VPOSEK).
- ii) V případě rozporu mezi Vyjádřením a těmito VPOSEK mají přednost ustanovení Vyjádření, pokud není těmito VPOSEK stanoveno jinak.

2. DEFINICE

Níže uvedené termíny, jsou-li použity v těchto VPOSEK a uvozeny velkým písmenem, mají následující význam:

„**CETIN**“ znamená CETIN a.s. se sídlem Českomoravská 2510/19, Libeň, 190 00 Praha 9, IČO: 04084063, zapsaná v obchodním rejstříku vedeném Městským soudem v Praze pod spz. B 20623;

„**Občanský zákoník**“ znamená zákon č. 89/2012 Sb., občanský zákoník, ve znění pozdějších předpisů;

„**POS**“ je zaměstnanec společnosti CETIN, pověřený ochranou sítě, Pavel Kubiš, tel.: 724 053 840, e-mail: pavel.kubis@cetin.cz;

„**Den**“ je kalendářní den;

„**Příslušné požadavky**“ znamená jakýkoli a každý příslušný právní předpis, vč. technických norem, nebo normativní právní akt veřejné správy či samosprávy, nebo jakékoli rozhodnutí, povolení, souhlas nebo licenci, včetně podmínek, které s ním souvisí;

„**SEK**“ je síť elektronických komunikací ve vlastnictví CETIN;

„**Stavba**“ je stavba a/nebo činnosti ve vztahu, k níž bylo vydáno Vyjádření, a je prováděna Stavebníkem a/nebo Žadatelem v souladu s Příslušnými požadavky, povolená příslušným správním rozhodnutím vydaným dle Stavebního zákona;

„**Situační výkres**“ je výkres, který je přílohou Vyjádření a obsahuje Zájmové území určené a vyznačené Žadatelem v Žádosti a výřezy účelové mapy SEK;

„**Stavebník**“ je osoba takto označená ve Vyjádření;

„**Vyjádření**“ je vyjádření o poloze sítě elektronických komunikací vydané společností CETIN dne 2. 10. 2024 pod č.j 286932/24;

„**Zájmové území**“ je území označené Žadatelem a/nebo Stavebníkem v Žádosti;

„**Stavební zákon**“ je zákon č. 283/2021 Sb., stavební zákon, ve znění pozdějších předpisů;

„**Zákon o elektronických komunikacích**“ je zákon č. 127/2005 Sb., o elektronických komunikacích a o změně některých souvisejících zákonů, ve znění pozdějších předpisů;

„**Žadatel**“ je osoba takto označená ve Vyjádření.

„**Žádost**“ je žádost, kterou Žadatel a/nebo Stavebník požádal CETIN o vydání Vyjádření.

3. PLATNOST A ÚČINNOST VPOSEK

Tyto VPOSEK jsou platné a účinné Dnem odeslání Vyjádření na i) adresu elektronické pošty Stavebníka a/nebo Žadatele uvedenou v Žádosti nebo ii) adresu pro doručení prostřednictvím poštovní přepravy uvedenou Stavebníkem a/nebo Žadatelem v Žádosti.

4. OBECNÁ PRÁVA A POVINNOSTI STAVEBNÍKA A/NEBO ŽADATELE

- (i) Stavebník, Žadatel je výslovně srozuměn s tím, že SEK je veřejně prospěšným zařízením, byla zřízena ve veřejném zájmu a je chráněna Příslušnými požadavky.

- (ii) Stavebník, Žadatel nebo jím pověřená třetí osoba, je povinen při provádění Stavby nebo jiných prací, při odstraňování havárií a projektování staveb, řídit se Příslušnými požadavky, správnou praxí v oboru stavebnictví a technologickými postupy a je povinen učinit veškerá nezbytná opatření vyžadovaná Příslušnými požadavky k ochraně SEK před poškozením. Povinnosti dle tohoto odstavce má Stavebník rovněž ve vztahu k SEK, které se nachází mimo Zájmové území.
- (iii) Při zjištění jakéhokoli rozporu mezi údaji v Situačním výkresu, který je přílohou Vyjádření a skutečným stavem, je Stavebník a/nebo Žadatel povinen bez zbytečného odkladu, nejpozději Den následující po zjištění takové skutečnosti, zjištěný rozpor oznámit POS.
- (iv) Případné dodatečné požadavky na úpravu a přeložení SEK zajistí společnost CETIN v souladu s ustanovením § 104 odst. 17 Zákona o elektronických komunikacích.
- (v) Stavebník, Žadatel nebo jím pověřená třetí osoba, je povinen každé poškození či krádež SEK bezodkladně, nejpozději Den následující po zjištění takové skutečnosti, oznámit takovou skutečnost dohledovému centru společnosti CETIN na telefonní číslo +420 800 630 630.
- (vi) Bude-li Stavebník, Žadatel nebo jím pověřená třetí osoba na společnosti CETIN požadovat, aby se jako účastník správního řízení, pro jehož účely bylo toto Vyjádření vydáno, vzdala práva na odvolání proti rozhodnutí vydanému ve správním řízení, je oprávněn kontaktovat POS.

5. ROZHODNÉ PRÁVO

Vyjádření a VPOSEK se řídí českým právem, zejména Občanským zákoníkem, Zákonem o elektronických komunikacích a Stavebním zákonem. Veškeré spory z Vyjádření či VPOSEK vyplývající budou s konečnou platností řešeny u příslušného soudu České republiky.

6. PÍSEMNÝ STYK

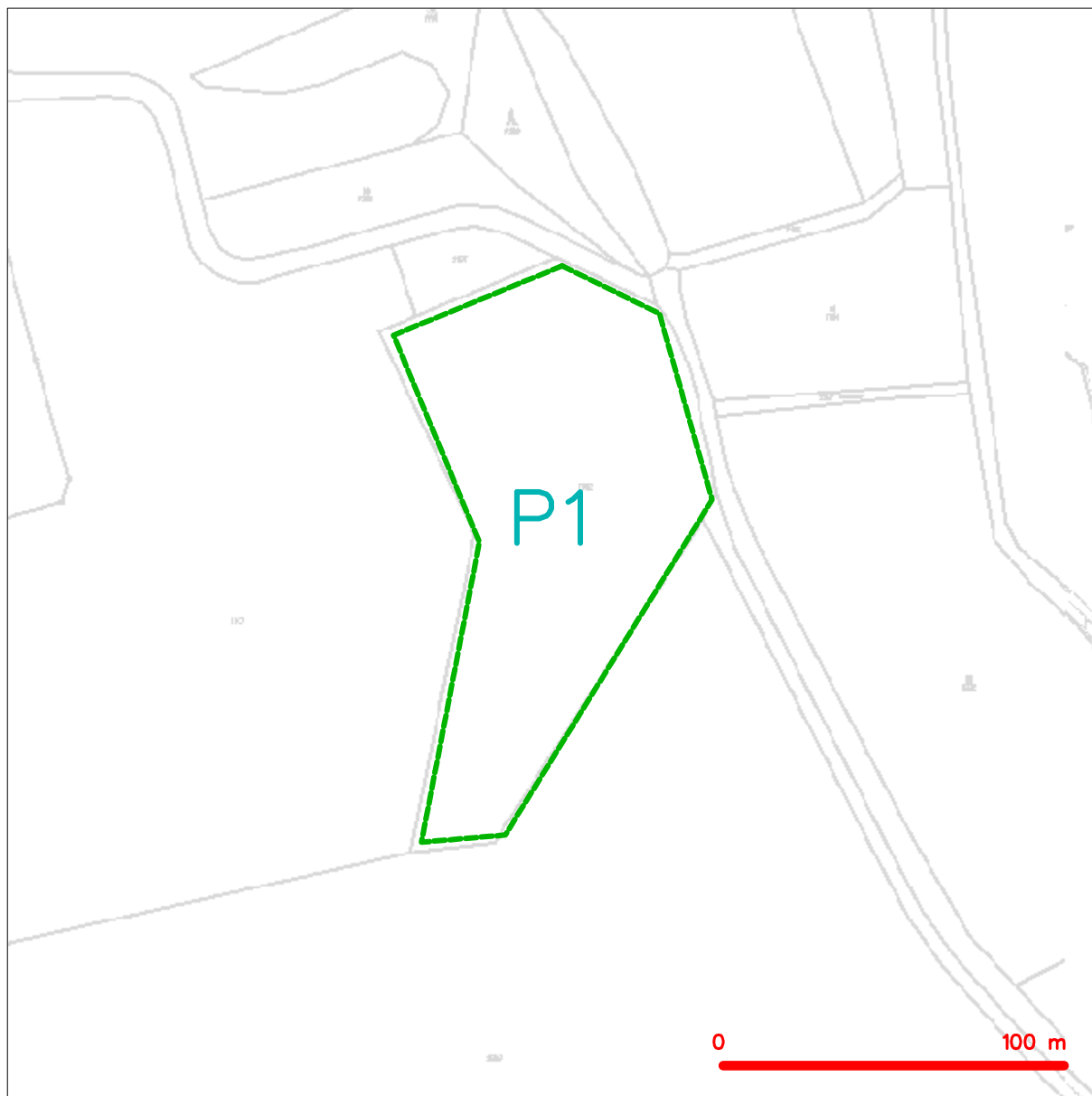
Písemným stykem či pojmem „písemně“ se pro účely Vyjádření a VPOSEK rozumí předání zpráv jedním z těchto způsobů:

- v listinné podobě;
- e-mailovou zprávou se zaručeným elektronickým podpisem dle zák. č. 227/2000 Sb., o elektronickém podpisu a o změně některých dalších zákonů (zákon o elektronickém podpisu), ve znění pozdějších předpisů;

7. ZÁVĚREČNÁ USTANOVENÍ

- (i) Stavebník, Žadatel nebo jím pověřená třetí osoba je počínaje Dnem převzetí Vyjádření povinen užít informace a data uvedená ve Vyjádření pouze a výhradně k účelu, pro který mu byla tato poskytnuta. Stavebník, Žadatel nebo jím pověřená třetí osoba není oprávněn informace a data rozmnožovat, rozšiřovat, pronajímat, půjčovat či jinak umožnit jejich užívání třetí osobou bez předchozího písemného souhlasu společnosti CETIN.
- (ii) Pro případ porušení kterékoliv z povinností Stavebníka, Žadatele nebo jím pověřené třetí osoby, založené Vyjádřením /nebo těmito VPOSEK je Stavebník, Žadatel či jím pověřená třetí osoba odpovědný za veškeré náklady a škody, které společnosti CETIN vzniknou porušením povinností Stavebníka, Žadatele nebo jím pověřené třetí osoby.

SITUAČNÍ VÝKRES - ZÁJMOVÉ ÚZEMÍ



LEGENDA

- hranice zájmového území k vyjádření
- NN přípojka, území s NN přípojkou CETIN
- zaměřený průběh metalického kabelu
- zaměřený průběh optického kabelu, HDPE trubky
- nebo souběh optického a metalického kabelu
- nezaměřený průběh metalického kabelu
- nadzemní síť cizí
- nezaměřený průběh optického kabelu, HDPE trubky
- nebo souběh optického a metalického kabelu
- radiové sítě, ochranné pásmo radiové sítě
- nadzemní síť
- neprovozované sítě
- C podzemní síť cizí
- síť s NN
- kolektor, kabelovod





EG.D, a.s., Lidická 1873/36, Černá Pole, 602 00 Brno

Ing. Tomáš Sobotka
Tomáš Sobotka
Hradecká 518
58856 Telč CZ

Třebíč 02.10.2024

Sdělení o existenci zařízení distribuční soustavy (elektrická síť) ve vlastnictví EG.D, a.s. a k podmínkám činnosti v jeho blízkosti

Investor stavby: Státní pozemkový úřad
Název stavby: Mokřad M1 v k.ú. Měšín
Místo stavby: KÚ Měšín (693481), žadatelem vyznačené
zájmové území

Toto sdělení slouží pro informaci o stávajícím elektrickém zařízení distribuční soustavy, vlastněném a provozovaném společností EG.D, a.s., a o ochranných pásmech tohoto zařízení. Toto sdělení **není** vyjádřením pro řízení o povolení záměru.

V zájmovém území výše uvedené stavby se nachází:
Nadzemní vedení VVN
Nadzemní sdělovací vedení

Ke stavbě a činnosti v ochranných pásmech zařízení distribuční soustavy je investor povinen zajistit si písemný souhlas ve smyslu § 46 odst. 11 zákona č. 458/2000 Sb., energetický zákon.

Souhlas se stavbou a činností v ochranném pásmu zařízení distribuční soustavy uděluje EG.D, a.s. (dále jen EGD). S podáním žádosti o souhlas, prosím, předložte projektovou dokumentaci stavby s podrobným zákresem a okótováním umístění stavby v ochranném pásmu. Žádost můžete podat elektronicky na **www.egd.cz - Souhlas s činností a stavbou v ochranném pásmu.**

Kontakty na správce zařízení jsou uvedeny v závěru tohoto sdělení.

Dovolte, abychom Vás upozornili, že při provádění zemních nebo jiných prací, které mohou ohrozit předmětné distribuční a sdělovací zařízení, jste povinni dodržovat veškeré relevantní předpisy, přičemž jste povinni zejména učinit veškerá opatření, aby nedošlo ke škodám na výše

EG.D, a.s.

Poskytování informací k sítím
Riegrova 348/78
674 01 Třebíč
www.egd.cz

Dana Hudečková
T +420-733670103
dana.hudeckova@egd.cz

Naše značka
D8626-26337558

Sídlo společnosti:
Lidická 1873/36
Černá Pole
602 00 Brno
Společnost je zapsána
v Obchodním rejstříku
vedeném Krajským soudem
v Brně, v oddílu B, vložce 8477
IČ: 280 85 400
DIČ: CZ28085400



uvedeném zařízení, na majetku nebo na zdraví osob elektrickým proudem, zejména tím, že zajistíte:

1. Objednání přesného vytyčení distribuční sítě (trasy kabelu) v terénu, a to nejméně 14 dnů před zahájením prací v blízkosti podzemního kabelového vedení. V případě, že nebude možné trasu kabelu bezpečně určit pomocí vytyčovacího zařízení, je investor zemních prací povinen pro jednoznačné stanovení jeho polohy provést na určených místech a v nezbytném rozsahu ruční odkrytí kabelu podle pokynů zaměstnanců EGD.
Vytyčení sdělovacího vedení zajistí Nikolas Němec, tel.: 53514-2833, mail: nikolas.nemec@egd.cz
2. Provádění zemních prací v ochranném pásmu kabelového vedení výhradně klasickým ručním nářadím bez použití jakýchkoli mechanismů s nejvyšší opatrností, nebude-li provozovatelem zařízení stanoveno jinak.
3. Výkopové práce v blízkosti nadzemního vedení budou prováděny tak, aby nedošlo k narušení stability podpěrných bodů a uzemňovací soustavy nebo nebyl jinak ohrožen provoz zařízení a bezpečnost osob. Zároveň požadujeme dodržovat platná ustanovení norem ČSN EN 50 110-1 a PNE 33 3302, zvláště pak minimální dovolené vzdálenosti od vedení NN:

Minimální dovolené vzdálenosti	Holé vodiče	Izolované vodiče
Nad budovami		
Nad neschůdnými částmi (sklon větší než 15°), vzdorující ohni	0,5 m	0,3 m
Nad schůdnými částmi (sklon menší nebo roven 15°), vzdorující ohni	4 m	3 m
Na budovách		
K budovám a jejich částem nebo vybavením	0,2 m	0,1 m
Kolem zedních oken		
Před oknem (pouze stávající vedení)	2 m	1 m
Nad oknem	0,2 m	0,2 m
Vedle okna	0,5 m	0,5 m
Pod oknem	1 m	1 m
Kolem střešních oken		
Před oknem	3 m	2 m
Nad oknem	1 m	1 m



Vedle okna	1 m	1 m
Pod oknem	1 m	1 m

4. Při provádění stavebních prací nesmí dojít k poškození a znepřístupnění zařízení distribuční soustavy.
5. Ohlášení jakéhokoli poškození distribučního a sdělovacího zařízení na telefonním čísle Nonstop linky EGD **800 22 55 77**.

Kontakty správců zařízení:

Správce VVN:

Radim Maňák, tel.: 54514-2962, mail: radim.manak@egd.cz

Správce sdělovacího vedení:

Zdeněk Pikula, tel.: 54514-2949, mail: zdenek.pikula@eon.cz

Sdělení má platnost do 02.10.2026.

Upozorňujeme Vás na možnou polohovou odchylku vedení v přiložené situaci s informativním zákresem sítí.

Do přiložené a námi orazítované situace jsme informativně zakreslili:

- světle modře plně podzemní vedení VVN
- světle modře čárkovaně nadzemní vedení VVN
- šedým polygonem ochranné pásmo plánovaného vedení VVN
- světle modře čárkovaně nadzemní optický závěsný kabel
- hnědě čárkovaně nadzemní metalický kabel sdělovacího vedení
- polygon s černým obrysem podzemní chránička
- fialově plně zrušené podzemní vedení

Při vytyčení trasy zařízení i ke kontrole před záhozem a ke všem dalším, souvisejícím jednáním předložte, prosím, toto sdělení.



Sdělení nenahrazuje a neuvádí připojovací podmínky. V případě, že požadujete připojení nového odběrného místa či změnu příkonu, můžete podat žádost elektronicky na www.egd.cz.

S přátelským pozdravem

EG.D, a.s.

001

EG.D, a.s.
Lidická 1873/36, Černá Pole, 602 00 Brno

Příloha: Orazítkovaná situace s informativním zákresem sítí



EG.D, a.s., Lidická 1873/36, Černá Pole, 602 00 Brno

Ing. Tomáš Sobotka
Tomáš Sobotka
Hradecká 518
58856 Telč
CZ

Brno, 25.10.2024

EG.D, a.s.

Správa vedení VVN
Špitálka
602 00 Brno
www.egd.cz

Radim Maňák
T +420-54514-2962
radim.manak@egd.cz

Naše značka
R28104-27137383

Vyjádření k žádosti o souhlas se stavbou a činností v ochranném pásmu zařízení distribuční soustavy (elektrická síť) ve vlastnictví EG.D, a.s.

Toto vyjádření slouží pro potřeby řádného umístění, výstavby a užívání stavby a je vyjádřením pro řízení o povolení záměru.

Předložili jste nám žádost o vyjádření ke stavbě a činnosti v ochranném pásmu:

Nadzemní vedení VVN
Nadzemní sdělovací vedení

Název stavby: Mokřad M1 v k.ú. Měšín

Místo stavby: KÚ Měšín (693481), žadatelem vyznačené zájmové území

Nesouhlasíme

s provedením výše uvedené akce v ochranném pásmu zařízení distribuční soustavy, a to do doby vyřešení úpravy uložení (ochránění) případně přeložení podzemních vedení v místech pojezdových komunikací.

Důvodem zamítavého vyjádření je skutečnost, že v předložené situaci záměru nejsou doplněné údaje potřebné pro vyhodnocení rizik, vyhodnocení zda je záměr v souladu s obecnými podmínkami činnosti v ochranném pásmu venkovního vedení VVN.

Požadujeme doplnit:

Zakreslení hranice OP 110kV, které činí 15m od krajního vodiče.

Předložit řez v ose vedení, ze kterého budou patrné terénní změny zejména navyšování terénu nad stávající hodnoty.

Sídlo společnosti:
Lidická 1873/36
Černá Pole
602 00 Brno
Společnost je zapsána
v Obchodním rejstříku
vedeném Krajským soudem
v Brně, v oddílu B, vložce 8477
IČ: 280 85 400
DIČ: CZ28085400



V OP nelze vysazovat a pěstovat porosty většího vzrůstu než 3m, stromy v OP nejsou povoleny.

K žádosti bude připojen kompletní projekt záměru, situační výkres není dostačující.

Kontakty správců zařízení:

Správce VVN:

Radim Maňák, tel.: 54514-2962, mail: radim.manak@egd.cz

Správce sdělovacího vedení:

Zdeněk Pikula, tel.: 54514-2949, mail: zdenek.pikula@eon.cz

S přátelským pozdravem

EG.D, a.s.

 **eg-d**
EG.D, a.s.
Lidická 1873/36, Černá Pole, 602 00 Brno

001

Souhlas s Podmínkami pro činnost v Ochranném pásmu stávajících kabelů VN, NN a sdělovacího vedení.

Žadatel a zhotovitel provádějící úpravu zařízení v majetku EG.D, a.s. a činnosti v ochranném pásmu rozvodného energetického zařízení se svým podpisem zavazují ke splnění níže uvedených technických podmínek provozovatele distribuční soustavy - EG.D, a.s.

Žadatel, po stvrzení svým podpisem a podpisem zhotovitele, přiloží tento souhlas k žádosti o souhlas se stavbou a činností v ochranném pásmu zařízení distribuční soustavy ve vlastnictví EG.D, a.s.

Zhotovitel dodá po splnění níže uvedených technických opatření příslušnému technikovi, jenž je uveden ve vydaném souhlasu s činností v OP DS, tyto podklady:

- a) protokol o provedení ochrany distribučního kabelového vedení EG.D
- b) fotky založených kabelů/umístěných chrániček před záhozem
- c) geodetické zaměření pro zanesení do GIS předá zhotovitel technikovi GIS

Sjezdy a vjezdy z komunikací

- V místě sjezdu a vjezdu z komunikace požadujeme provedení minimálně 2 kontrolních ručních sond. Sondy a fotodokumentaci uložení zajistí investor stavby.
- V případě stávajícího vedení uloženého (1,0 - 0,7m) (při sondě zjištěna ochranná deska v hloubce 0,6 – 0,9m) pod definitivně upraveným terénem v provedení kabelů s papírovou izolací bude provedeno odkrytí kynety až na ochrannou desku (krycí cihly atd.), na níž bude přidána vrstva min. 10 cm šterku frakce 0,4 a položeny dodatečné krycí betonové desky.
- Výkop se pak zasype a řádně zhutní, včetně použití výstražné fólie. Technická opatření budou projednána s příslušným technikem provozu. V případě provedení plastovými kabely je nutné tyto dodatečně osadit plastovou půlenou chráničkou s přesahem min. 0,5m na stávající kabelové vedení na obě strany sjezdu.
- U stávajícího kabelového vedení NN, uloženého méně než 0,7m pod definitivně upraveným terénem, je nutné provést jeho snížení na min. krytí kabelu 0,7m pod definitivně upraveným terénem a osadit plastovou půlenou chráničkou s přesahem min. 0,5m na stávající kabelové vedení NN na obě strany sjezdu.
- Veškeré úpravy budou provedeny v souladu s platnými předpisy (ČSN 33 2000-5-52, PNE 341050)

Parkovací stání

- Stávající kabelové vedení, uložené minimálně 1,0m (při sondě zjištěna ochranná deska v hloubce min. 0,9m) pod definitivně upraveným terénem, je nutné dodatečně osadit plastovou půlenou chráničkou s přesahem min. 0,5m na stávající kabelové vedení na obě strany stání.
- V případě stávajícího kabelového vedení NN, uloženého méně než 0,7m pod

definitivně upraveným terénem, je nutné provést jeho snížení na min. krytí kabelu 0,7m pod definitivně upraveným terénem a osadit plastovou půlenou chráničkou s přesahem min. 0,5m na stávající kabelové vedení NN na obě strany stání.

- V parkovacím stání nesmí být provedeno odbočení páteřního kabelu ke kabelové skříni NN (smyčkování) nebo osazena kabelová armatura (odbočná T-spojka, přímá spojka NN).
- V místě parkovacího stání nesmí dojít ke změně směru trasy vedení kabelu.
- Úseky kabelů uložených pod parkovacím stáním musí být rovné v maximální délce úseku 40m. Po těchto úsecích musí být zajištěn volný terén („zelený pás“) o délce 2m (v trase kabelu) a šířce minimálně 1m.

Rezervní chráničky – instalace bude vždy projednána s příslušným správcem zařízení uvedeným ve vydaném nesouhlasu s činností v OP DS.

Nebudou-li tomu bránit stávající inženýrské sítě, budou rezervní chráničky uloženy s krytím 1 metr pod definitivně upraveným terénem s přesahem 1 metr na obě strany a bude provedeno jejich geodetické zaměření pro zanesení do GIS. Konečný počet rezervních chrániček a jejich průměr bude v případě sjezdů, vjezdů a parkovacích stání vždy zhotovitel odsouhlasovat s příslušným správcem zařízení uvedeným ve vydaném nesouhlasu s činností v OP DS.

Konce rezervních chrániček budou opatřeny uzavíracími zátkami – NE montážní pěnou! Rezervní chráničky budou na obou koncích opatřeny štítky, které se užívají na kabelové vedení VN, s popisem „EG.D“. Dále bude provedena kontrola před záhozem pověřeným pracovníkem EG.D.

Rezervní chráničky pod parkovacím stáním nebudou delší než 50 metrů. Trasa rezervních chrániček musí být rovná. Nelze-li tyto podmínky dodržet, bude situace řešena s příslušným technikem provozu.

.....
.....
Žadatel

.....
.....
Datum

.....
.....
Zhotovitel

Přehled doporučených zhotovitelských společností:

Název	Adresa	Email	Telefon



EG.D, a.s., Lidická 1873/36, Černá Pole, 602 00 Brno

Ing. Tomáš Sobotka
Tomáš Sobotka
Hradecká 518
58856 Telč
CZ

Brno, 25.11.2024

EG.D, a.s.
Správa vedení VVN
Špitálka
602 00 Brno
www.egd.cz

Radim Maňák
T +420-54514-2962
radim.manak@egd.cz

Naše značka
R28104-27139191

Vyjádření k žádosti o souhlas se stavbou a činností v ochranném pásmu zařízení distribuční soustavy (elektrická síť) ve vlastnictví EG.D, a.s.

Toto vyjádření slouží pro potřeby řádného umístění, výstavby a užívání stavby a je vyjádřením pro řízení o povolení záměru.

Předložili jste nám žádost o vyjádření ke stavbě a činnosti v ochranném pásmu:

Nadzemní vedení VVN
Nadzemní sdělovací vedení

Název stavby: Mokřad M1 v k.ú. Měšín

Místo stavby: KÚ Měšín (693481), žadatelem vyznačené zájmové území

Souhlasíme s provedením výše uvedené akce v ochranném pásmu zařízení distribuční soustavy při splnění těchto podmínek:

1. Požadujeme být prokazatelným způsobem informováni o termínu zahájení stavby a to nejméně 10dní předem.
2. Zařízení staveniště skládky materiálů umisťovat mimo hranici ochranného pásma.
3. V OP povolujeme pouze výsadbu křovin jejichž maximální výška nepřesáhne 3m.
4. V ochranných pásmech (dále jen OP) zařízení distribuční soustavy budou při realizaci stavby/činnosti dle uděleného souhlasu dodrženy podmínky dle § 46 odst. 8 zákona č. 458/2000 Sb., energetický zákon, v platném znění, kde se konstatuje, že v OP těchto zařízení je zakázáno pod písmeny:
 - c) provádět činnosti, které by mohly ohrozit spolehlivost a bezpečnost provozu těchto zařízení nebo ohrozit život, zdraví či majetek osob

Sídlo společnosti:
Lidická 1873/36
Černá Pole
602 00 Brno
Společnost je zapsána
v Obchodním rejstříku
vedeném Krajským soudem
v Brně, v oddílu B, vložce 8477
IČ: 280 85 400
DIČ: CZ28085400

- d) provádět činnosti, které by znemožňovaly nebo podstatně znesnadňovaly přístup k těmto zařízením.
5. Zakreslení trasy nadzemního i podzemního vedení, vyskytujícího se v zájmovém území, do všech vyhotovení prováděcí dokumentace a jeho vyznačení dobře viditelným způsobem přímo v terénu. Jedná se zejména o místa křížení či souběhu trasy vedení s trasou pohybu mechanizace, s trasou vedení výkopů a podobně tak, aby pracující na staveništi byli o hranicích ochranného pásma trvale informováni.
 6. Vyřešení způsobu provedení souběhů a křížení výše zmíněné akce s rozvodným zařízením musí odpovídat příslušným ČSN.
 7. Po dokončení musí stavba z pohledu ochrany před provozními a poruchovými vlivy distribuční soustavy odpovídat příslušným normám, zejména PNE 33 3301, PNE 33 3302, PNE 34 1050, ČSN EN 50 341-1, PNE 33 0000-1, ČSN EN 50 522, ČSN EN 61 936-1, ČSN 73 6005.
 8. Po dokončení stavby připomínáme, že v OP distribučního zařízení je dále zakázáno:
 - a) zřizovat bez souhlasu vlastníka těchto zařízení stavby či umisťovat konstrukce a jiná podobná zařízení, jakož i uskláňovat hořlavé a výbušné látky
 - b) provádět bez souhlasu jeho vlastníka zemní práce
 - c) u nadzemního vedení nechávat růst porosty nad výšku 3 m
 - d) u podzemního vedení vysazovat trvalé porosty a přejíždět vedení bez ochranných prvků mechanizmy o celkové hmotnosti nad 6 t.
 9. V projektové dokumentaci a při stavbě budou respektovány podmínky uvedené ve sdělení č. 26337558, k existenci zařízení distribuční soustavy ve vlastnictví a provozování EGD a k podmínkám činnosti v jeho blízkosti, s platností do 02.10.2026.
 10. Veškerá stavební činnost v OP distribučního a sdělovacího zařízení bude před jejím zahájením konzultována s příslušným správcem zařízení (kontakty na správce zařízení jsou uvedeny v závěru tohoto vyjádření), který stanoví bezpečnostní opatření pro práce v OP příslušného rozvodného zařízení dle platné ČSN EN 50 110-1.
 11. Veškeré práce s mechanizací, jejichž části se za provozu mohou přiblížit k vodičům v OP nadzemního vedení 22 kV a výkopové práce v OP podzemního vedení 22 kV, je nutno provádět za beznapěťového stavu vedení a vypnutí objednejte nejméně 25 kalendářních dnů předem. Práce s mechanizací v OP vedení 110 kV je nutno provádět za beznapěťového stavu vedení a vypnutí objednejte nejpozději do 10. dne předchozího měsíce.
 12. Dovolujeme si také upozornit, že investor stavby hradí náklady na dodatečné úpravy stávajícího zařízení distribuční soustavy, které jsou vyvolané stavbou. Jedná se např. o ochranu podzemního vedení přiložením dodatečné chráničky v místě vjezdů apod.



Kontakty správců zařízení:

Správce sdělovacího vedení:

Zdeněk Pikula, tel.: 54514-2949, mail: zdenek.pikula@eon.cz

Kontakty provozovatelů zařízení:

Provozovatel VVN:

David Holcner, tel.: 54514-2964, 54514-2973, mail: david.holcner@egd.cz

V případě nedodržení podmínek, stanovených v tomto vyjádření, nedodržení vzdáleností a dalších ustanovení souvisejících norem a právních předpisů, v platném znění, nesouhlasíme po ukončení stavby s její kolaudací; v krajním případě může takové nedodržení vést až k nařízení odstranění stavby

S přátelským pozdravem

EG.D, a.s.

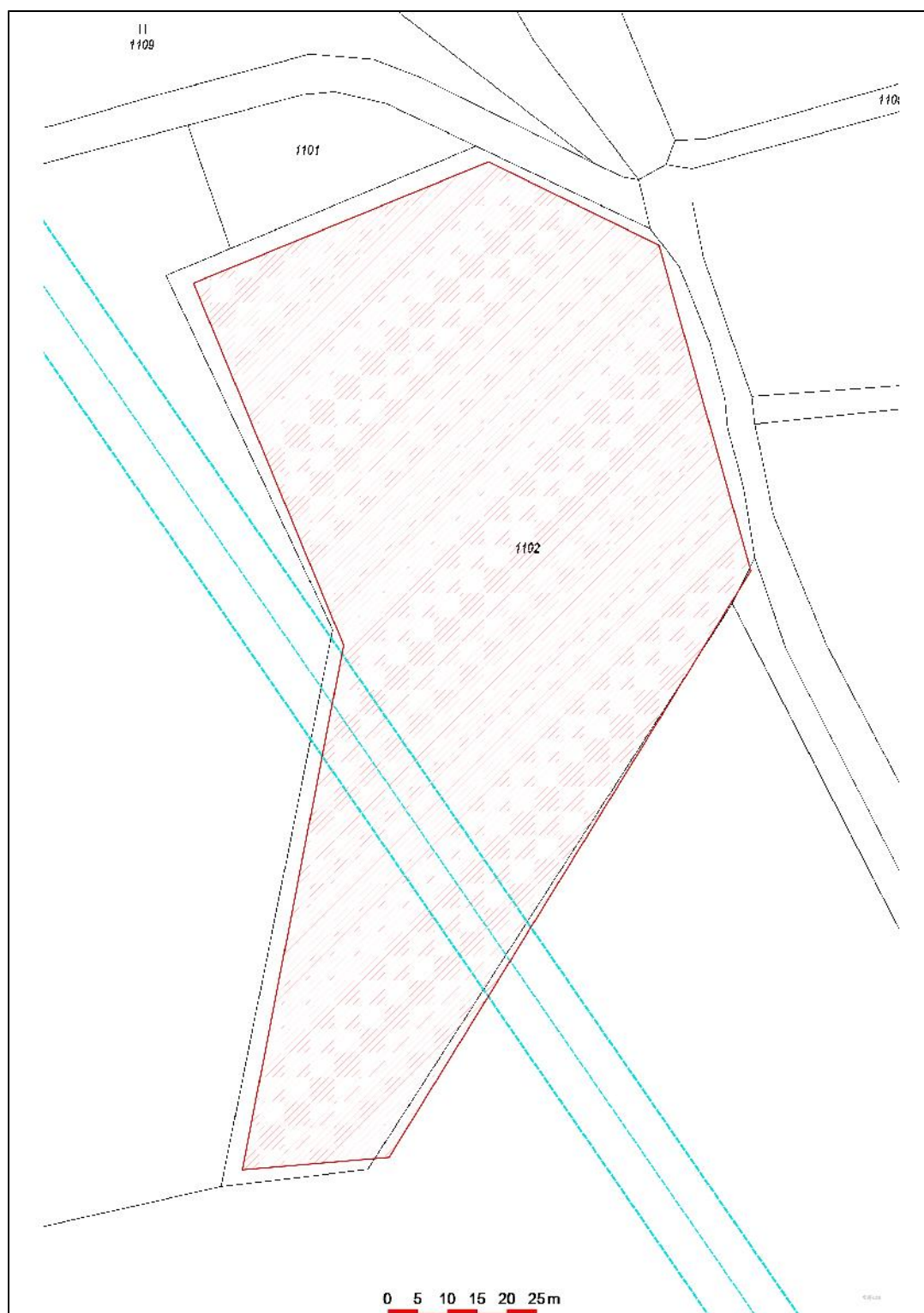
eg-d

EG.D, a.s.

Lidická 1873/36, Černá Pole, 602 00 Brno

001

Informativní zákres sítí **elektro** k žádosti 26337558



Datum 02.10.2024

eg-d

001

EG.D, s.r.o.
Lidická 1873/36, Černá Pole, 602 00 Brno

Obecní úřad Měšín

Měšín 33, 586 01 Jihlava, tel:725 943 890

e-mail: ou@mesin.cz | www.mesin.cz

Ing. Tomáš Sobotka
Sobotka Tomáš
Hradecká 518
58856 Telč
IČO: 76042995

Váš dopis ze dne
2024441013

číslo jednací
Obemes 03/10/2024/La-1

vyřizuje
Lancman

v Měšině
3. 10. 2024

Věc: Vyjádření k technické infrastruktuře - Mokřad M1 v k.ú. Měšín

V uvedeném území se nenachází žádná technická infrastruktura ve vlastnictví obce Měšín.

Aleš Lancman
starosta obce





Vyřizuje: Dundáček Petr

E-mail: petr.dundacek@t-mobile.cz

Ing. Tomáš Sobotka
Tomáš Sobotka
Hradecká č.p.518
58856 Telč

Naše značka: **E55990/24**

V Praze dne: **2.10.2024**

Vyjádření a stanovení podmínek pro udělení souhlasu s umístěním stavby v ochranném pásmu sítě technické infrastruktury (TI) společnosti T-Mobile Czech Republic a.s.

Vydané podle § 101 ZÁKONA Č. 127/2005 Sb., o elektronických komunikacích a o změně některých souvisejících zákonů (zákon o elektronických komunikacích – dále jen ZEK), ve znění pozdějších předpisů a §161 zákona č. 183/2006 Sb., o územním plánování a stavebním řádu (stavební zákon) či dle dalších příslušných právních předpisů

Věc: Mokřad M1 v k.ú. Měšín

Na základě předložených projektových podkladů dáváme **souhlasné stanovisko k vydání Územního souhlasu / rozhodnutí (Stavebního povolení) a následně souhlas s realizací stavby.**

Dle předložených dokladů nedojde ke kolizi s technickou infrastrukturou společnosti

T-Mobile Czech Republic a.s.

Toto stanovisko má platnost 1 rok a nelze prodloužit. Po uplynutí platnosti zadejte žádost o nové stanovisko na:
<https://ochranasiti.t-mobile.cz/vyjadreni/>

T-Mobile
T-Mobile Czech Republic a.s.
Tomáškovna 2144/1
148 00 Praha 4
IČ 649 49 681, DIČ CZ64949681

Ochrana sítí

Technologický úsek

V další komunikaci nebo požadavku doplňujících dotazů, uvádějte do „Předmětu“ e-mailu vždy číslo jednací.



Příloha č. 1

Rekapitulace žádosti o vyjádření k existenci sítě elektronických komunikací

Číslo žádosti: **E55990/24**
Název stavby /akce: **Mokřad M1 v k.ú. Měšín**
Datum podání žádosti: **2.10.2024**
Poznámka:

Žadatel

Firma / organizace: **Ing. Tomáš Sobotka**
IČ: **76042995**
DIČ:
Kontaktní osoba: **Tomáš Sobotka**
Adresa: **Hradecká č.p.518**
Město / obec: **Telč**
PSČ: **58856**
Stát:
E-mail: **tomas.sobotka@email.cz**
Telefonní číslo: **+420605538840**

Stavebník

Firma / organizace: **Státní pozemkový úřad**
Kontaktní osoba: **Pobočka Jihlava SPÚ**
Adresa: **Husinecká 1024/11a**
Město / obec: **Praha**
PSČ: **13000**
Stát:
E-mail: **tomas.sobotka@email.cz**
Telefonní číslo: **+420605538840**

Stavba

Výška nad terénem (metry): **1 m**
Projektant:
Druh stavby: **Ostatní**
Hodnota projektu:
Měsíc zahájení stavby:
Měsíc ukončení stavby:

Odeslání stanoviska

E-mail: **tomas.sobotka@email.cz**

Příloha č. 2

Situační plán

Zájmová oblast (zájmové oblasti) zadaná žadatelem



Geometrie zájmové oblasti (zájmových oblastí) žádosti ve formátu WKT a souřadnicovém systému S-JTSK. Zkopírováním textu lze geometrii zobrazit v jakémkoli softwaru podporujícím formát WKT.

POLYGON((-664597.41 -1125428.16,-664646.86 -1125448.49,-664621.68 -1125509.17,-664638.67 -1125597.16,-664614.09 -1125595.04,-664553.41 -1125496.73,-664568.88 -1125442.12,-664597.41 -1125428.16))



Ing. Tomáš Sobotka
Tomáš Sobotka
Hradecká 518
588 56 Telč

V Praze, 3.10.2024

Naše zn.: **MW9910261539742363**

Věc: vyjádření k žádosti k akci **"Mokřad M1 v k.ú. Měšín"**

Společnost Vodafone Czech Republic a.s. (dále jen „Vodafone“), se sídlem Praha 5, náměstí Junkových 2, IČ: 25788001, zapsaná dne 13.8. 1999 v obchodním rejstříku vedeném Městským soudem v Praze pod spisovou značkou B.6064 a společnost Vantage Towers, s.r.o. se sídlem Závěšova 502/5, Nusle, 140 00 Praha 4, zapsaná v obchodním rejstříku vedeném u Městského soudu v Praze pod sp. zn. C 330005, IČO: 09056009, DIČ: CZ09056009 zastoupená Vodafone na základě plné moci Vám sděluje, že dle Vámi podané žádosti ze dne **2.10.2024**, která je nedílnou součástí tohoto vyjádření,

souhlasí s realizací projektu.

Ve Vámi zadaném zájmovém území a v uvedené výšce (výška stavby: 1 m, výška jeřábu: 0 m) se nenachází žádné podzemní ani nadzemní vedení.

Platnost vyjádření je **1 rok** od data vydání. Vyjádření je platné pouze v rámci předmětného projektu a pro důvod vydání vyjádření stanovený žadatelem v žádosti.

Vyjádření pozbývá platnosti uplynutím doby platnosti, změnou rozsahu zájmového území i změnou důvodu vydání vyjádření uvedeného v žádosti, to vše v závislosti na tom, která ze skutečností rozhodná pro pozbytí platnosti tohoto vyjádření nastane nejdříve. Po skončení platnosti si musíte podat novou žádost na adrese <https://zadostovyjadreni.vodafone.cz/>.

S pozdravem

v.z. Nora Hlásenská
Vodafone Czech Republic a. s.
náměstí Junkových 2808/2
155 00 Praha 5

Tel.: 775012847
E-mail: nora.hlasenska1@vodafone.com



Seznam příloh/přiložených souborů:

Zadost_MW9910261539742363.pdf



naše značka
5003176201

vyřizuje
Jaroslav Kápička

e-mail
technici@gasnet.cz

datum
02.10.2024

Ing. Tomáš Sobotka
Hradecká 518
58856 Telč

Věc:

Mokřad M1 v k.ú. Měšín

K.ú. - p.č.: Měšín

Stavebník: Státní pozemkový úřad, Husinecká 1024/11a, 13000 Praha

Účel stanoviska: Povolení stavby - stavební režim (ÚR+SP)

GasNet, s.r.o., jako provozovatel distribuční soustavy (PDS) a technické infrastruktury, zastoupený GasNet Služby, s.r.o., vydává toto stanovisko:

V zájmovém území vyznačeném v příloze tohoto stanoviska, nejsou umístěna žádná provozovaná plynárenská zařízení a plynovodní přípojky ve vlastnictví nebo správě GasNet, s.r.o.. Mohou se zde nacházet plynárenská zařízení jiných vlastníků či správců, případně i dlouhodobě nefunkční/neprovozovaná plynárenská zařízení bez dostupných informací o jejich poloze a vlastnictví.

V rozsahu území vyznačeného v příloze souhlasíme s povolením stavby dle zákona 183/2006 Sb. ve znění pozdějších předpisů např. s vydáním územního rozhodnutí, zjednodušeným územním řízením, vydáním územního souhlasu, uzavřením veřejnoprávní smlouvy, ohlášením, stavebním povolením, veřejnoprávní smlouvou o provedení stavby nebo oznámením stavebního záměru s certifikátem autorizovaného inspektora.

V případě uzavření veřejnoprávní smlouvy nebude GasNet, s.r.o. ani GasNet Služby, s.r.o., jako zmocněnec GasNet, s.r.o., účastníkem územního ani stavebního řízení a nebudou uvedeni ve třetích osobách veřejnoprávní smlouvy.

Platí pouze pro území vyznačené v příloze tohoto stanoviska a to 24 měsíců ode dne jeho vydání.

Stanovisko bylo vygenerováno na základě vaší žádosti automaticky.

V případě dotčení pozemku v majetku společnosti GasNet, s.r.o. je třeba dále projednat smluvní vztah k tomuto pozemku.

Kontakt na projednání naleznete na adrese www.gasnet.cz/cs/kontaktni-system/, činnost "Smluvní vztahy - pozemky a budovy plynárenských zařízení", případně na Zákaznické lince GasNet 555 90 10 10.

GasNet Služby, s.r.o.

Plynárenská 499/1 · Zábřovice · 602 00 Brno · T 555 90 10 10 · www.gasnet.cz

IČ: 27935311 · DIČ: CZ27935311

Zápis do obchodního rejstříku: Krajský soud v Brně, sp. zn. C 57165, dne 26. 7. 2007

Certificate of incorporation: Regional Court in Brno, ref. number C 57165, on 26th July 2007

Zákaznická linka GasNet 555 90 10 10, info@gasnet.cz, www.gasnet.cz



Za správnost a úplnost dokumentace předložené s žádostí včetně jejího souladu s platnými předpisy plně zodpovídá její zpracovatel. Stanovisko nenahrazuje případná další stanoviska k jiným částem stavby.

V případě další korespondence nebo jednání (např. změna stavby) uvádějte naši značku - 5003176201 a datum tohoto stanoviska. Kontakty jsou k dispozici na <https://www.gasnet.cz/cs/kontaktni-system/>.

GasNet, s.r.o.
zastoupená společností GasNet Služby, s.r.o., IČ 27935311
Jaroslav Kápička
Vedoucí zpracování externích požadavků
Odbor zpracování externích požadavků

Přílohy: Orientační zakres plynárenského zařízení

Příloha: Orientační zakres plynárenského zařízení. Tato příloha je nedílnou součástí stanoviska č. 5003176201 ze dne 02.10.2024.

Provozovatel DS: GasNet, s.r.o.; Stavebník: Státní pozemkový úřad , Husinecká 1024/11a , 13000 Praha. K.ú.: Měšín.

